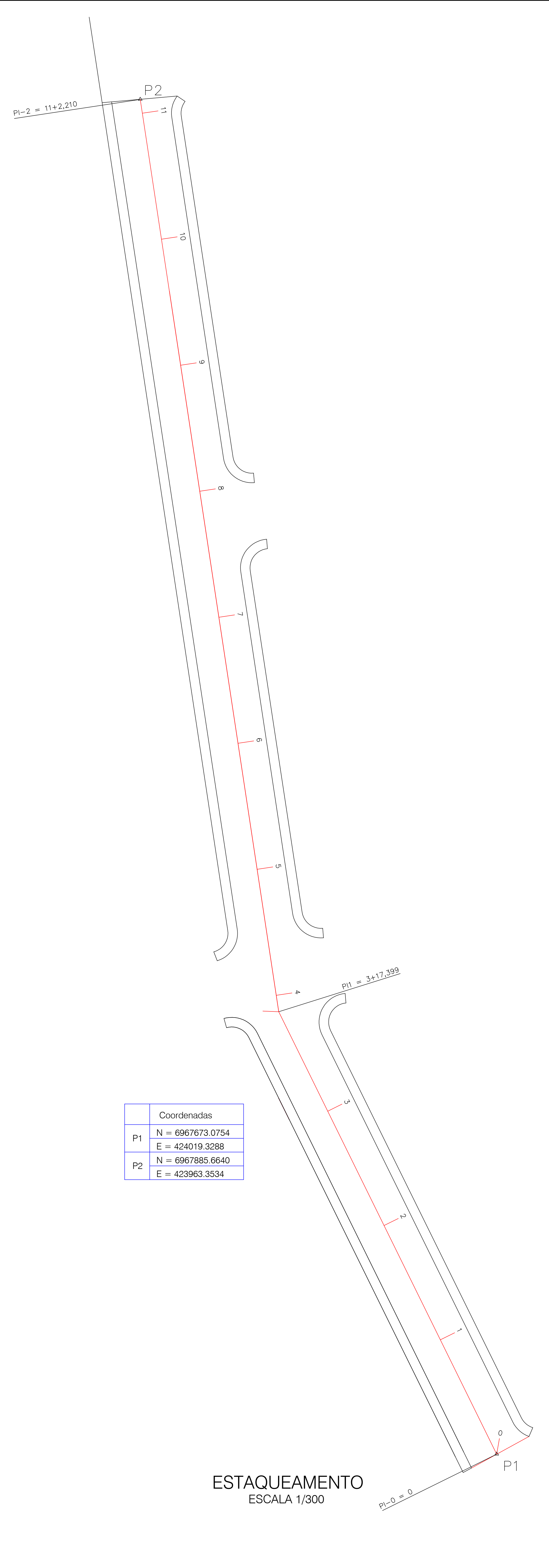
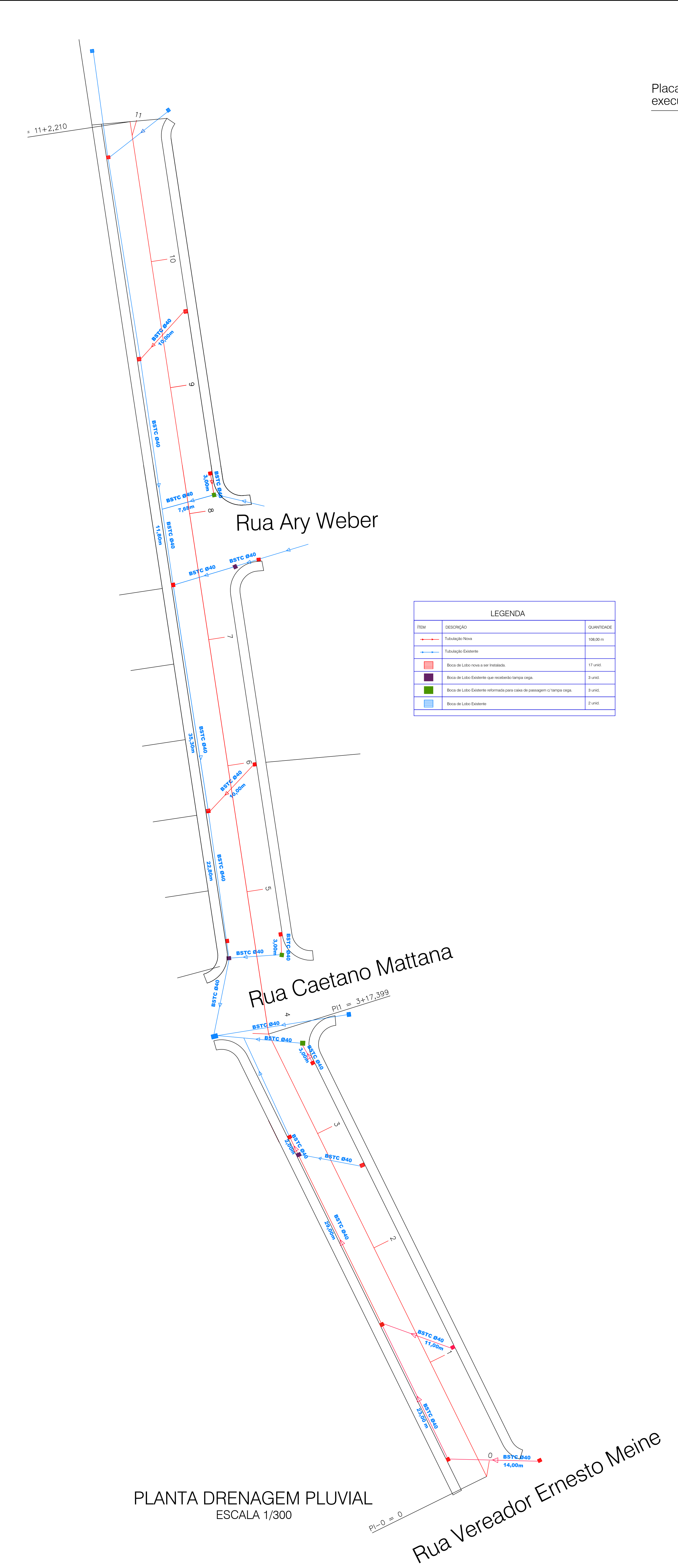


PLANTA CURVAS DE NIVEL
ESCALA 1/300



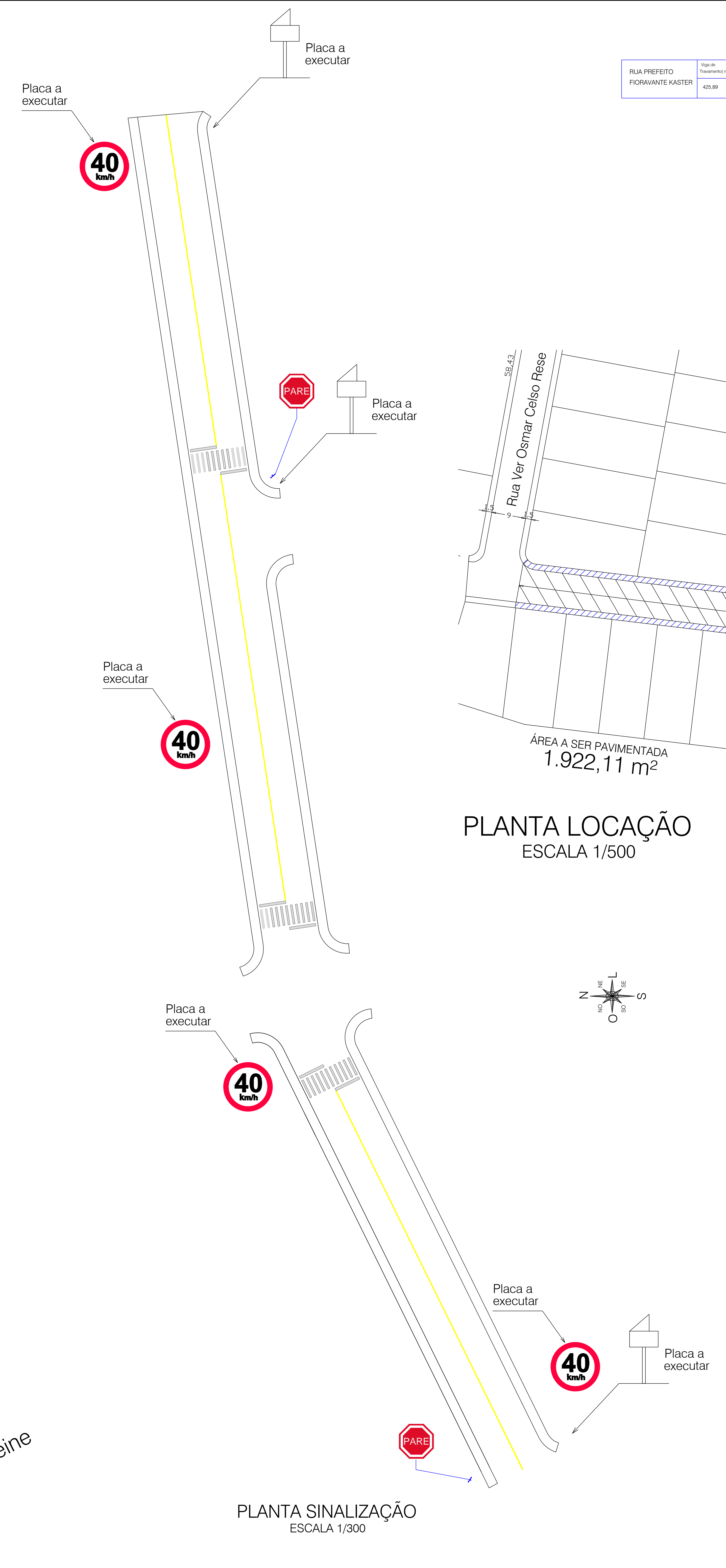
ESTAQUEAMENTO
ESCALA 1/300



PLANTA DRENAGEM PLUVIAL
ESCALA 1/300

LEGENDA

SÍMBOLO	DESCRIÇÃO	QUANTIDADE
[Red line]	Alinhamento	1000m
[Blue line]	Alinhamento de projeto	1000m
[Green line]	Alinhamento de obra	1000m
[Yellow line]	Alinhamento de referência	1000m
[Red square]	Manhole	10
[Blue square]	Manhole	10
[Green square]	Manhole	10
[Yellow square]	Manhole	10



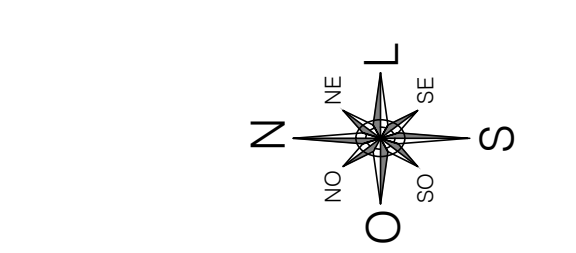
PLANTA SINALIZAÇÃO
ESCALA 1/300

QUANTITATIVOS

RUA PREFEITO FIORAVANTE KASTER	VOLUME	MÓDULO	MÓDULO	ÁREA ASFALTO	ÁREA PASSOIO		SOCA DE LORO	SOCA PARA CONCRETO	SOCA PARA PLÁSTICO	DRENAGEM PLUVIAL	PLACAS			PÁG. TOTAL
					PAVIMENTO	DESENVOLVIMENTO					PARA	PARA	PARA	
425,89	383,37	46,27	1.922,11	PAVIMENTO	PAVIMENTO	PAVIMENTO	17,40m	03,00m	03,00m	108,00m	PARA	PARA	PARA	42-08/17



PLANTA LOCAÇÃO
ESCALA 1/500



PLANTA SITUAÇÃO
ESCALA 1/2500

PREFEITURA MUNICIPAL DE IPIRÁ

PROJETO: PAVIMENTAÇÃO RUA PREFEITO FIORAVANTE KASTER

INDICADOR DE OBRA: RUA PREFEITO FIORAVANTE KASTER, CENTRO - IPIRÁ - GO	INDICADOR DE OBRA: 01/06
PROJETO: PROJETO PAVIMENTAÇÃO	PROJETO: PROJETO PAVIMENTAÇÃO
PROJETO: PROJETO PAVIMENTAÇÃO	PROJETO: PROJETO PAVIMENTAÇÃO

PROJETO: PROJETO PAVIMENTAÇÃO

PROJETO: PROJETO PAVIMENTAÇÃO