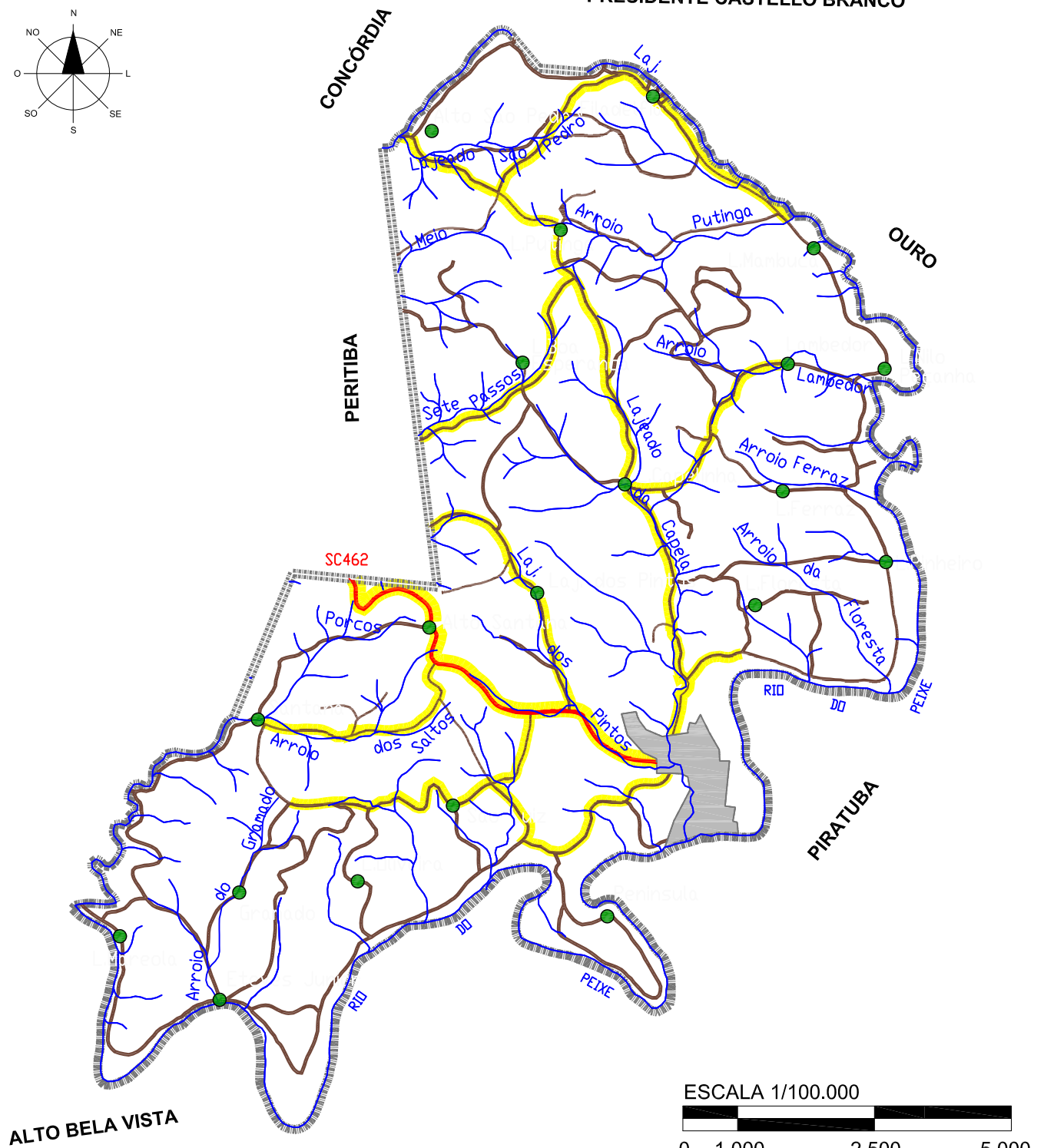
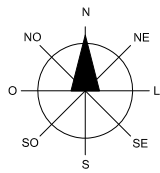











PRESIDENTE CASTELLO BRANCO



LEGENDA

FONTE: PREFEITURA MUNICIPAL DE IPIRA - DADOS TRABALHADOS PELA DRZ

-  LIMITE DO MUNICÍPIO
-  VIA DE ESTRUTURAÇÃO MUNICIPAL - SC 462
-  VIA DE ESTRUTURAÇÃO MUNICIPAL - ESTRADA RURAL
-  CURVA DE NÍVEL
-  RIO
-  LAJEADO
-  COMUNIDADES
-  695 ALTITUDE
-  MALHA URBANA



MUNICÍPIO DE IPIRA
PLANO DIRETOR MUNICIPAL

SISTEMA VIÁRIO MUNICIPAL

Anexo I

Data: 2012

Consultoria contratada:
DRZ - Gestão de Cidades



Responsável Técnico:
Osmani Vicente Junior