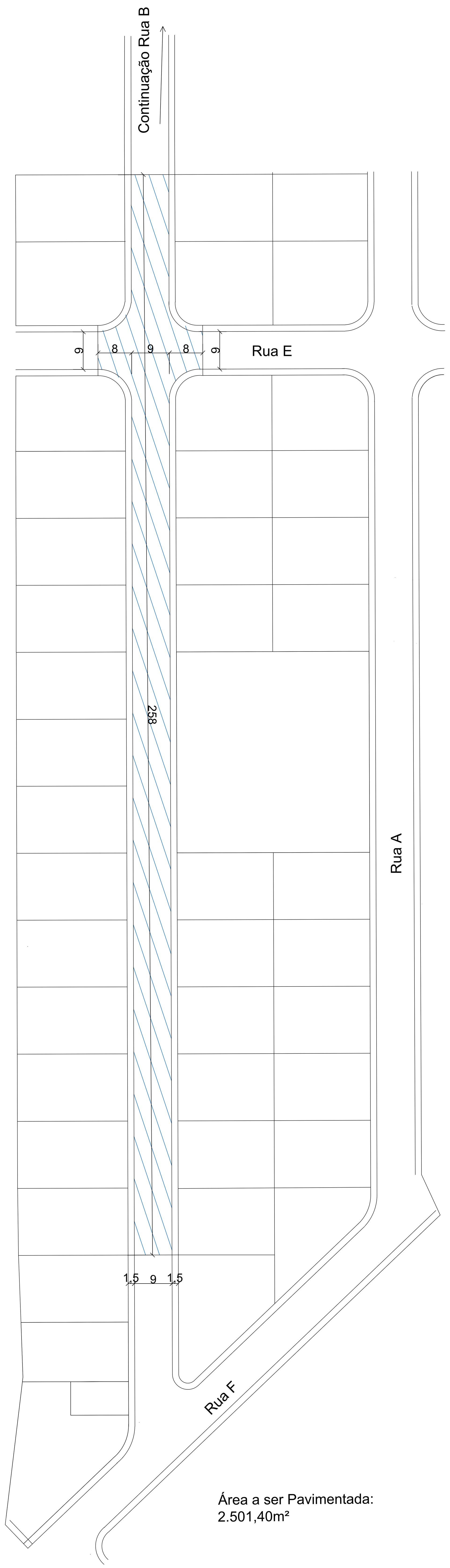

Área a ser Pavimentada:
2.501,40m²

PLANTA DE LOCAÇÃO
ESC 1:500

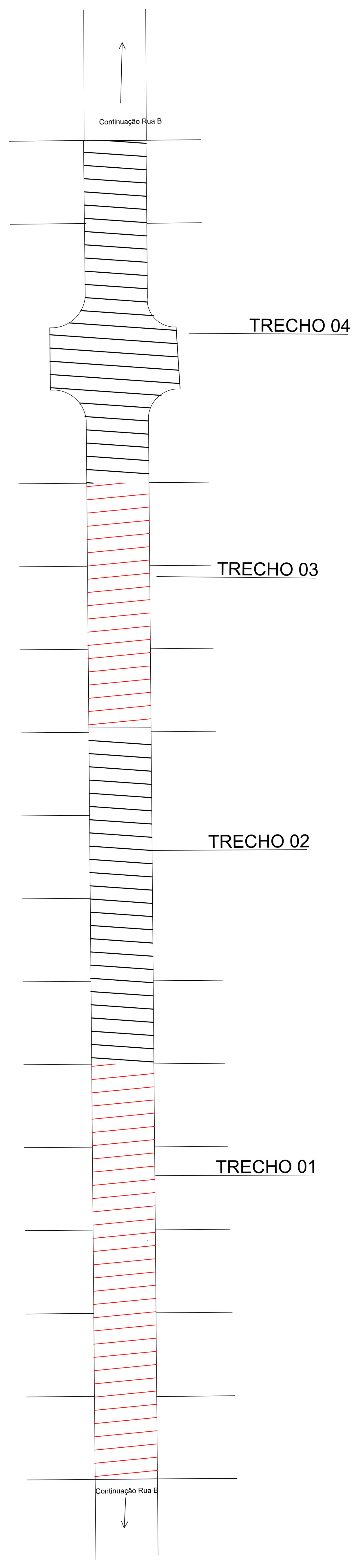

IDENTIFICAÇÃO DOS TRECHOS
ESC 1:500

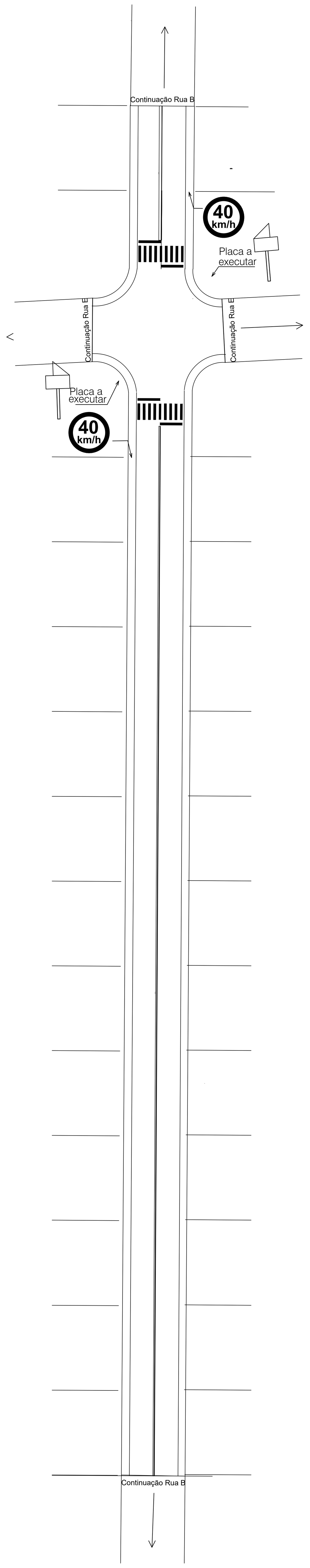

PLANTA DE SINALIZAÇÃO
ESC 1:500

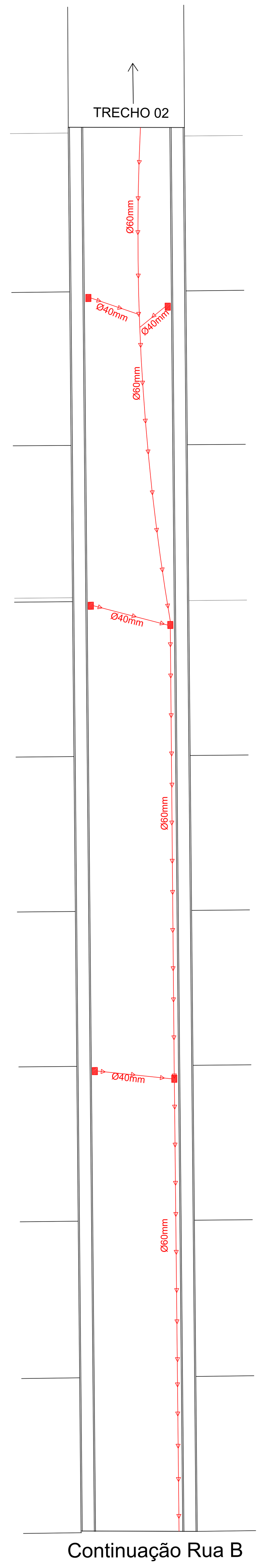

PLANTA DE DRENAGEM
TRECHO 01 E 02
ESC 1:300

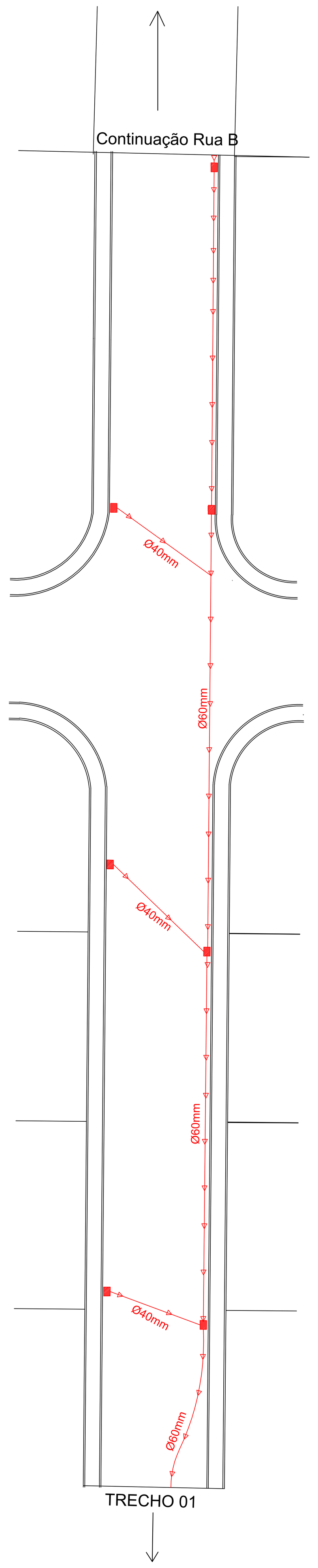

PLANTA DE DRENAGEM
TRECHO 03 E 04
ESC 1:300

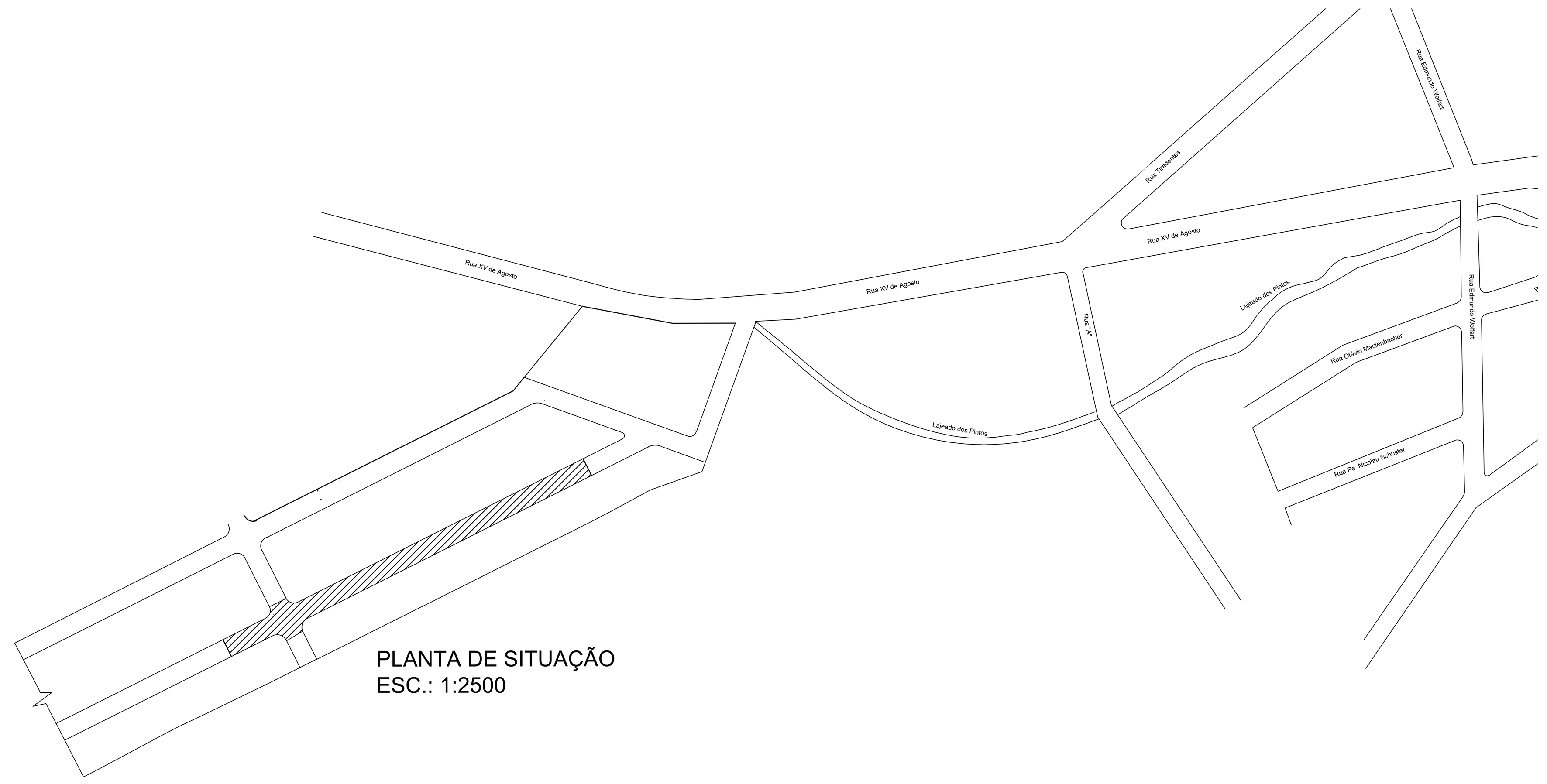

PLANTA DE SITUAÇÃO
ESC.: 1:2500

Coordenadas		
P1	Latitude	27°24'13.55"S
	Longitude	51°47'6,37"O
P2	Latitude	27°24'15,02"S
	Longitude	51°47'14,79"O

LEGENDA DRENAGEM
Reforma de Bocas de Lobo Existentes.
Tubulação Existente

PREFEITURA MUNICIPAL
DE IPIRA

PAVIMENTAÇÃO RUA B - 2ª ETAPA LOTEAMENTO GALVÃO

ENDEREÇO DA OBRA: RUA B - LOTEAMENTO GALVÃO, CENTRO - IPIRA / SC

ESCALA: INDICADA

01/05

DESCRIMINAÇÃO: PLANTA DE LOCAÇÃO, SITUAÇÃO, DRENAGEM E SINALIZAÇÃO

DATA: NOVEMBRO / 2023

DESENHO: Adriano Galvão

RESP.PROJETO: Liana Bazei Schneider, Eng. Civil, CREA SC - 177887-4, ART nº 9015494-4
LIANA BAZEI SCHNEIDER:10222392959 — Assinado de forma digital por LIANA BAZEI SCHNEIDER:10222392959 Dados: 2023.11.29 14:46:52 -03'00'

RESP.EXECUÇÃO:

PROPRIETÁRIO: MARCELO BALDISSERA:08807372983 — Assinado de forma digital por MARCELO BALDISSERA:08807372983 Dados: 2023.11.29 14:47:57 -03'00'
Prefeitura Municipal de Ipira
CNPJ: 82.814.260/0001-65

ABNT - Ficam reservados os direitos autorais de execução do projeto conforme Lei Federal n. 5.194/66