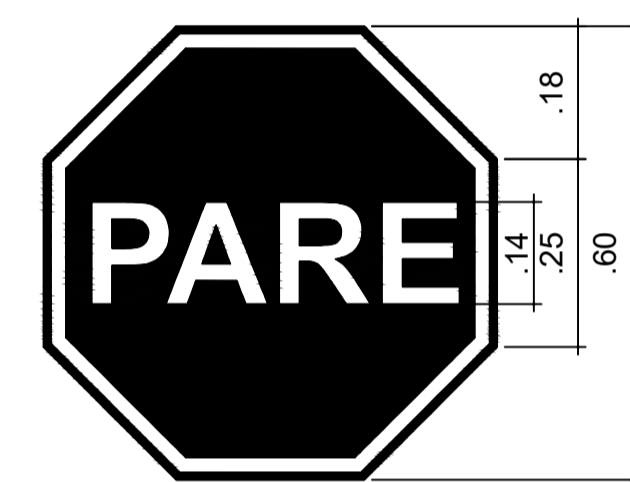


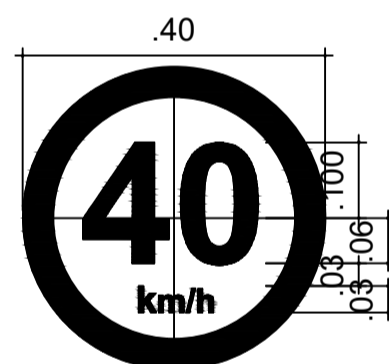
DETALHE SINALIZAÇÃO DAS RUAS
ESC 1:50

PERFIL TRANSVERSAL DA PAVIMENTAÇÃO
E DETALHE DO MEIO FIO
ESC 1:50

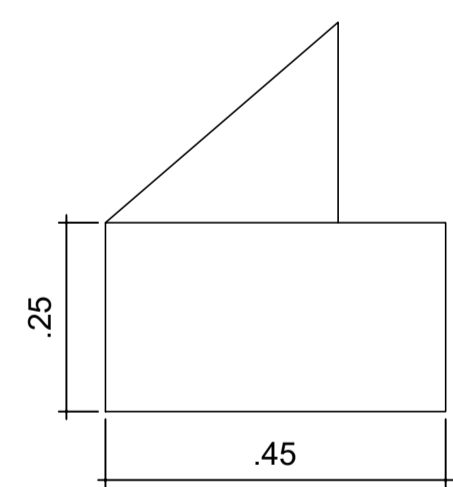
DETALHE FAIXA DE PEDESTRES
ESC 1:50



R - 1 (Parada obrigatória)
SEMI REFLETIVAS
Letras: Série D ou E, texto centralizado.
Fundo: Vermelho Refletivo
Orla interna: Branco Refletivo
Orla Externa: Vermelho Refletivo
Letras: Banco Refletivo - Fonte Arial
Verso: Preto Fosco

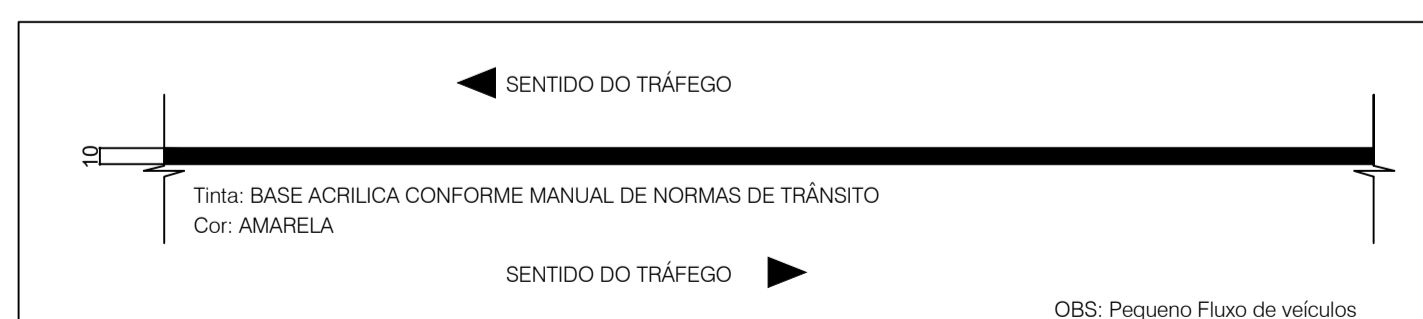


R - 19 (Velocidade Máxima Permitida)
SEMI REFLETIVAS
Letras: Série D ou E (M), centralizados.
Fundo: Branco
Orla: vermelho
Letra, Algarismo e Símbolo: Preto - Fonte Arial
Verso: Preto Fosco

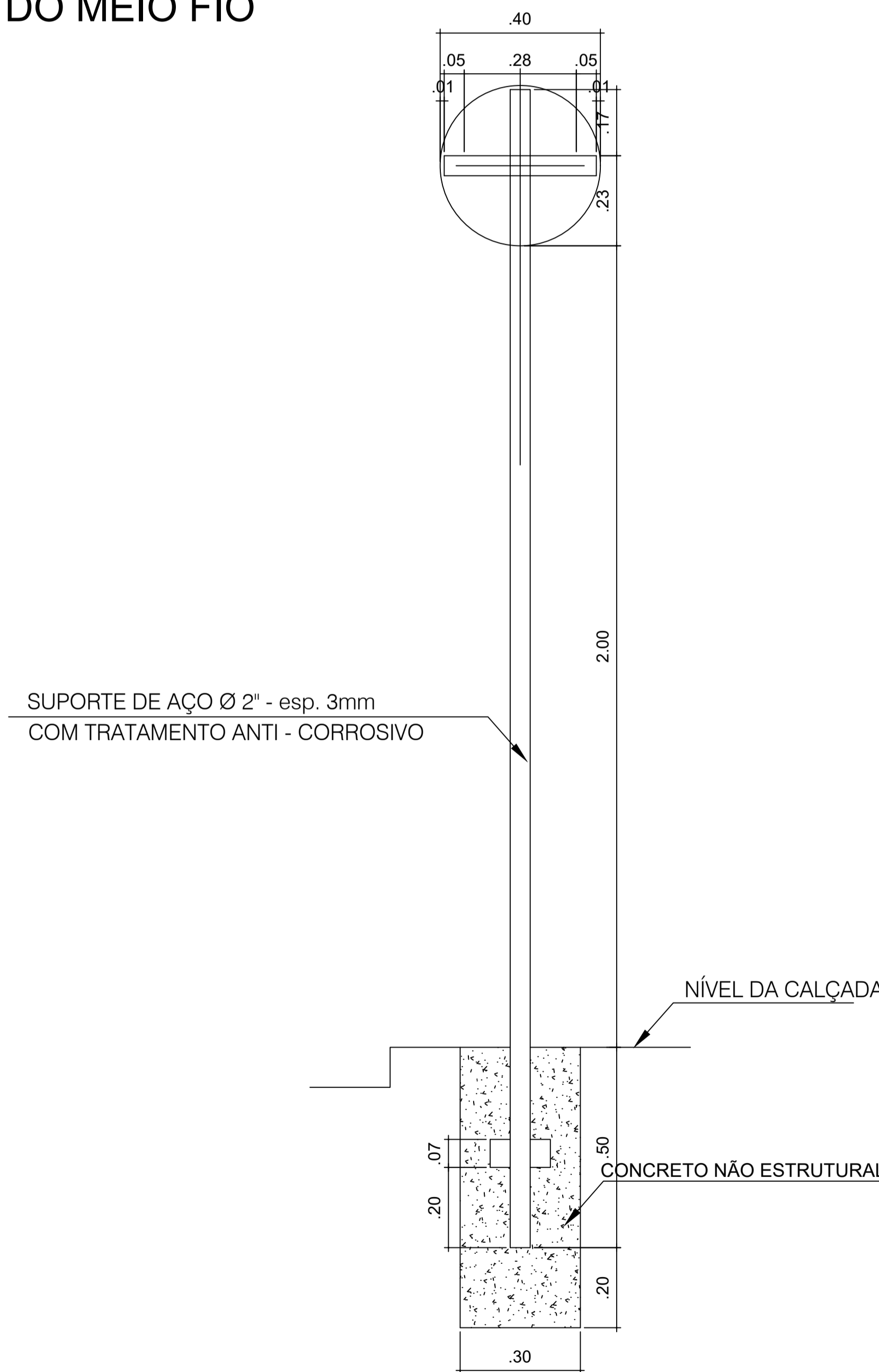


Placa Nome de Rua
Esmaltada para identificação

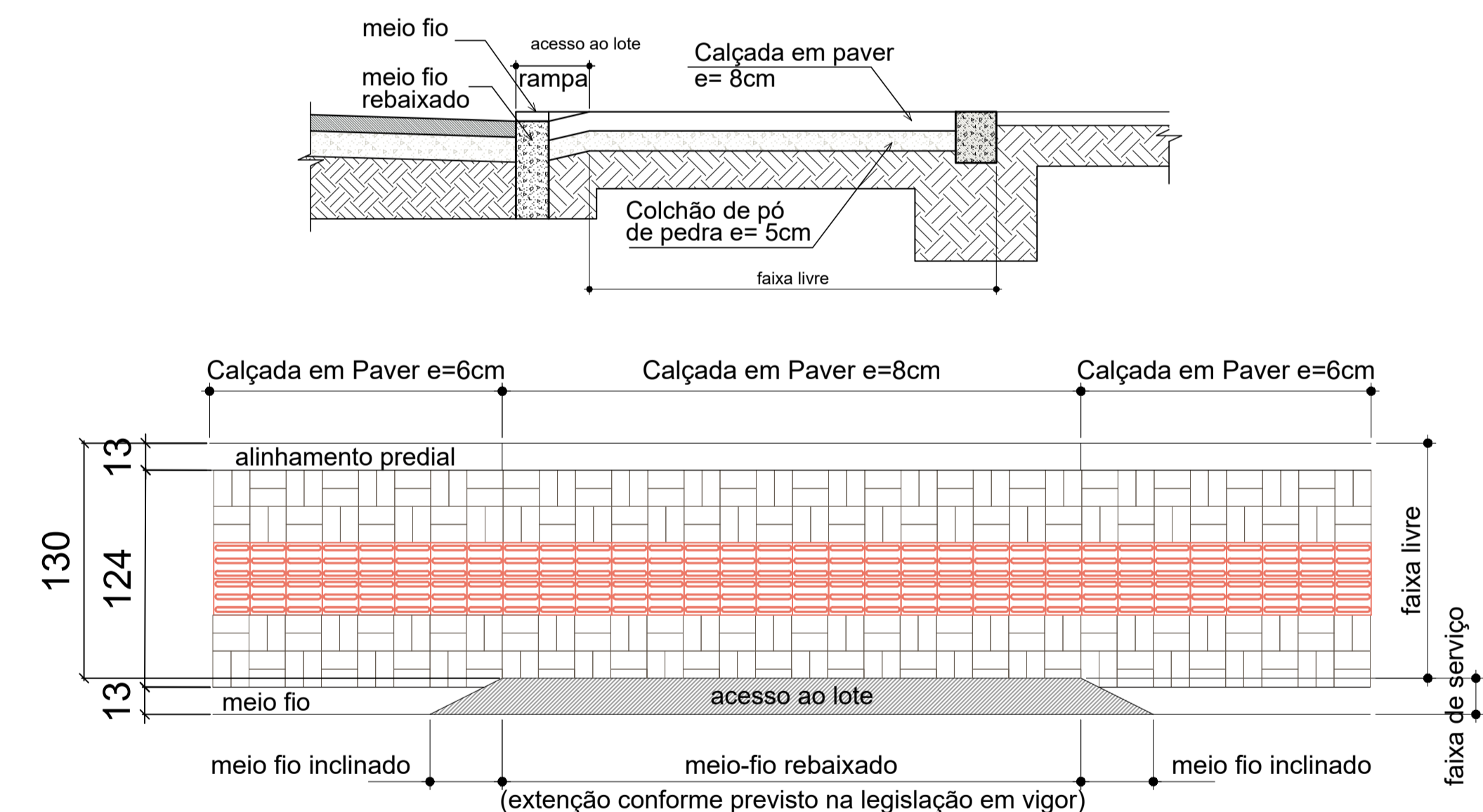
PLACAS DE SINALIZAÇÃO
ESC 1:10



DETALHE SINALIZAÇÃO CONTINUA
ESC 1:10



DETALHE DE FIXAÇÃO DE PLACA DE
SINALIZAÇÃO
ESC 1:10



DETALHE REBAIXO DO MEIO FIO
SEM ESCALA

 PREFEITURA MUNICIPAL DE IPIRÁ		
PAVIMENTAÇÃO RUA B - 2ª ETAPA LOTEAMENTO GALVÃO		
ENDEREÇO DA OBRA: RUA B - LOTEAMENTO GALVÃO, CENTRO - IPIRÁ / SC	ESCALA: INDICADA	FRANÇA: 03/05
DESCRIMINAÇÃO: DETALHAMENTO SINALIZAÇÃO	DATA: NOVEMBRO / 2023	DESENHO: Adriano Galvão
RESP.PROJETO: Liana Bazer Schneider Eng. Civil CREA SC - 177807-4 ART nº 9015046-4	RESP.EXECUÇÃO:	PROPRIETÁRIO: Prefeitura Municipal de Ipirá CNPJ: 82.814.260/0001-05