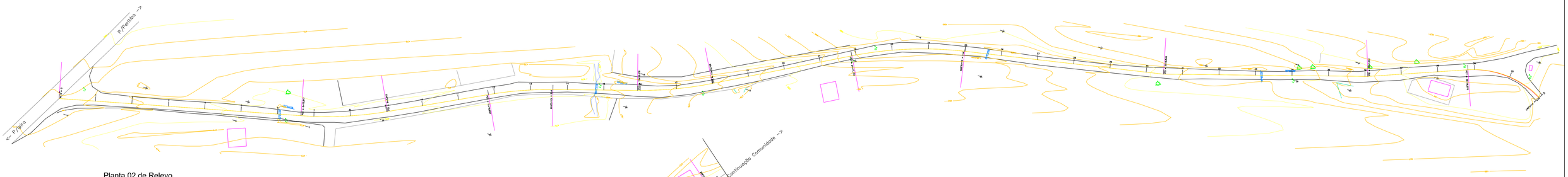

Planta 02 de Relevo
ESC: 1:750

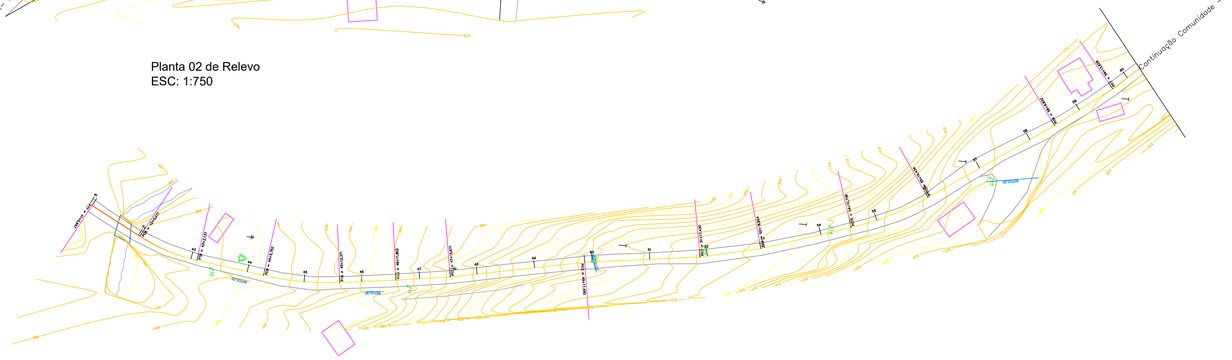

Planta 01 de Relevo
Esc 1:750

Localização
Sem Escala

Dados	
Ponto	Coordenadas
P1	27° 23' 45.75"S 51° 47' 34.39"O
P2	27° 23' 20.42"S 51° 47' 45.41"O
P3	27° 23' 10.64"S 51° 47' 45.96"O

Dados	
Extensão	1.269,40 metros
Largura	6,50 metros
Área Total	8251,42 m²

ESTAQUEAMENTO 01
ESC: 1:750.

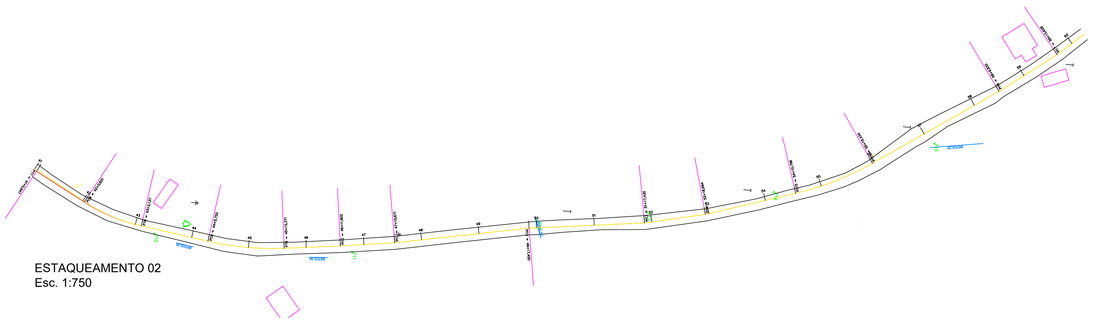

ESTAQUEAMENTO 02
Esc. 1:750

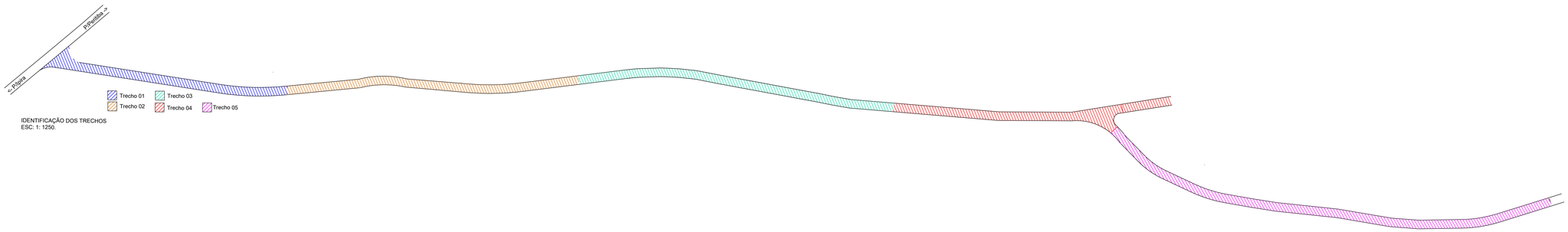

IDENTIFICAÇÃO DOS TRECHOS
ESC: 1: 1250.

PREFEITURA MUNICIPAL DE IPIRA

PROJETO: PAVIMENTAÇÃO ASFÁLTICA - LINHA DOS PINTOS - IPIRA

ENDEREÇO DA OBRA: PAVIMENTAÇÃO RURAL, LINHA DOS PINTOS - IPIRA

ESCALA: INDICADAS

PRANCHA: 01 / 03

DESCRIMINAÇÃO: PLANTA DE RELEVO, ESTAQUEAMENTO, IDENTIFICAÇÃO DOS TRECHOS, LOCALIZAÇÃO.

DATA: FEVEREIRO / 2023

DESENHO: ADRIANO GALVÃO

RESP.PROJETO: LIANA BAZZI SCHNEIDER:10222392909 — Assinado de forma digital por LIANA BAZZI SCHNEIDER:10222392909 Dados: 2024.03.21 17:21:09 -03'00'
Liana Bazzi Schneider
Eng. Civil - CREA SC-177887-4

RESP.EXECUÇÃO:

PROPRIETÁRIO: Prefeitura Municipal de Ipira
CNPJ: 82.814.260/0001-45

ABNT - Ficam reservados os direitos autorais de execução do projeto conforme Lei Federal n. 5.194/66